



**NOTAS**

A NOMENCLATURA DAS RUAS, LOGRADOUROS, BAIRROS E HIDROGRAFIA É DERIVADA DA BASE CARTOGRÁFICA DO MUNICÍPIO, REPASSADA PELA PREFEITURA ARQUIVO: MAPA MUNICÍPIO - Atualizado 17-02-2014.

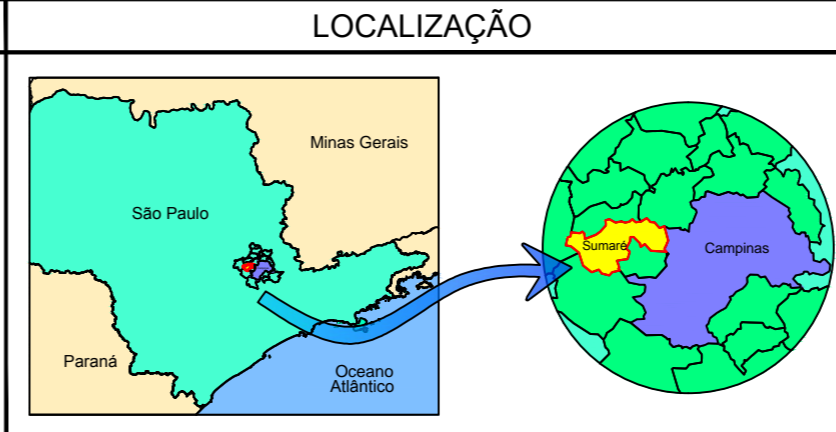
ESCALA 1:5.000

0 50m 100m 150m 200m 250m

PROJEÇÃO UNIVERSAL TRANSVERSA DE MERCATOR SIRGAS 2000 FUSO 23 SUL

**CLASSES DE GRAU DE RISCO**

- R4 - RISCO MUITO ALTO
- R3 - RISCO ALTO
- R2 - RISCO MÉDIO
- R1 - RISCO BAIXO
- LIMITE ASSENTAMENTO




CONTRATANTE:

**PREFEITURA DO MUNICÍPIO DE SUMARÉ**


TÍTULO:

**MAPA DE RISCO  
PLANO MUNICIPAL DE REDUÇÃO DE RISCO**

RESP. TÉCNICO:

  
Renato Asinelli Filho  
CREA 6302-D/PR

EXECUÇÃO:

  
**ENGEFOTO**  
ENGENHARIA E AEROLEVANTAMENTOS S/A

Nomenclatura da Folha:  
DE-EFN-PMS-PMRR-011

ESCALA  
1:5.000

DATA  
08/2014